



**КОМИТЕТ ИМУЩЕСТВЕННЫХ ОТНОШЕНИЙ
АДМИНИСТРАЦИИ ПЕРМСКОГО МУНИЦИПАЛЬНОГО ОКРУГА**

РЕШЕНИЕ

о размещении объектов № 500

Пермский край
Пермский округ

07.03.2023

Комитет имущественных отношений администрации Пермского муниципального округа разрешает Акционерному обществу «Газпром газораспределение Пермь» (ИНН 5902183841, ОГРН 2125902017723, почтовый адрес: 614000, г. Пермь, ул. Петропавловская, 43)

размещение объекта «газопровод давлением до 1,2 Мпа, для размещения которого не требуется разрешения на строительство»

на землях государственная собственность на которые не разграничена

на срок 1 год с 07.03.2023 г. по 06.03.2024 г.

Местоположение: Пермский край, Пермский муниципальный округ, п. Кукуштан, ул. Полевая, к дому 11, квартира 1.

Приложение: схема предполагаемых к использованию земель или части земельного участка.

Особые условия использования:

1. При размещении объекта учесть параметры ширины проезда улично-дорожной сети, во избежание сужения полосы отвода дороги.
2. Получение разрешения на производство земляных работ.
3. Соблюдение технических условий, выданных МКУ «Управление благоустройством Пермского муниципального района»

Председатель комитета имущественных
отношений администрации Пермского
муниципального округа

(подпись, печать)

Д.В. Ракицкий



Схема предполагаемых к использованию земель или части земельного участка

Объект: Газопровод давлением до 1,2 Мпа, для размещения которого не требуется разрешения на строительство
 Местоположение: расположенных по адресу: Пермский край, м.о. Пермский, п. Кукуштан,
 ул. Полевая, к дому 11, квартира 1

Площадь земель или части земельного участка, кв.м.: 195

Категория земель: земли населенных пунктов

Вид разрешенного использования: -

Описание границ смежных землепользователей:

От точки н1 до точки н3 - земельный участок с кадастровым номером 59:32:0010003:2054

От точки н3 до точки н5 - земельный участок с кадастровым номером 59:32:0010003:2056

От точки н5 до точки н1 - земли общего пользования

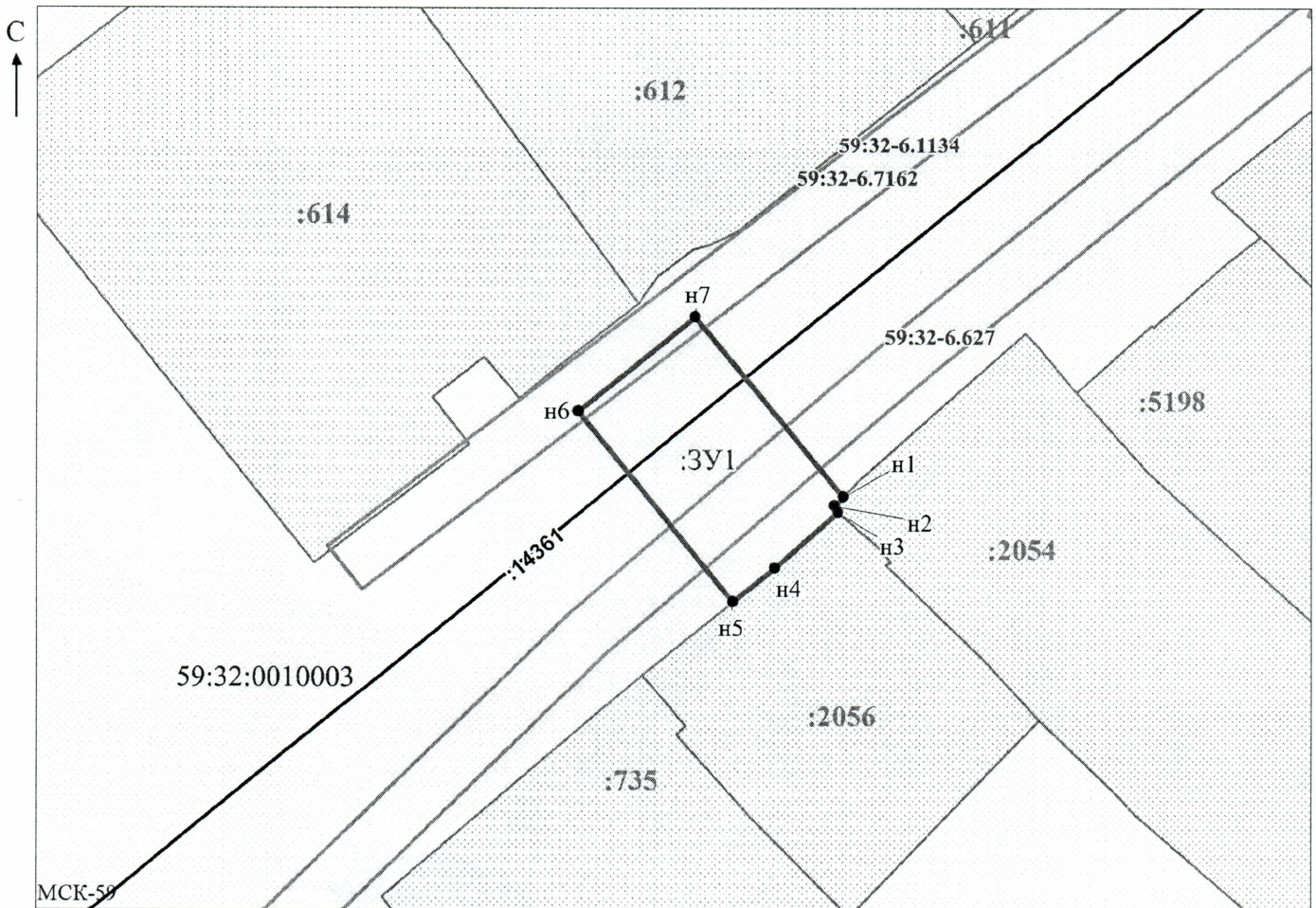
Каталог координат, м

№ точки границы	X	Y
н1	476471.03	2246228.08
н2	476470.40	2246227.48
н3	476469.95	2246227.73
н4	476465.89	2246223.09
н5	476463.43	2246220.07
н6	476477.29	2246208.79
н7	476484.23	2246217.32
н1	476471.03	2246228.08

Условные обозначения:

- предполагаемый участок земель, на которых планируется размещение объекта
- :2056 - границы и номер земельного участка, сведения о которых внесены в ЕГРН
- :6953 - границы и номер объекта капитального строительства, сведения о которых внесены в ЕГРН
- граница кадастрового квартала
- 59:32-6.7498 - зоны с особыми условиями использования территории, сведения о которых внесены в ЕГРН
- :3У1 - обозначение запрашиваемого земельного участка
- н1 - характерная точка границ земель или части земельного участка

59:32:0010003 - номер кадастрового квартала



Заявитель: _____


МП

(подпись, расшифровка подписи)

Масштаб 1:500

/ Осипова А.Д.

(для юридических лиц
и индивидуальных предпринимателей)



МУНИЦИПАЛЬНОЕ КАЗЕННОЕ УЧРЕЖДЕНИЕ
УПРАВЛЕНИЕ
БЛАГОУСТРОЙСТВОМ
ПЕРМСКОГО МУНИЦИПАЛЬНОГО
РАЙОНА

614506, Российская Федерация, Пермский край,
Пермский район, д. Кондратово, ул. Камская, д.
5 б Тел/факс: 294 68 69

E-mail: ugkh@permsky.permkrai.ru

ОГРН 1065948002031

ИНН/КПП 5948029024/594801001

21.03.2023 № СЭД-2023-299-01-02-01исх-274

СЭД-2023-299-01-

На № 01-13-191 от 16.03.2023

Председателю комитета
имущественных отношений
Пермского муниципального
округа

Ракицкому Д.В.

О выдаче технических условий

Уважаемый Дмитрий Владимирович!

Рассмотрев обращение АО «Газпром газораспределение Пермь» о выдаче решения о размещении объекта «газопровод давлением до 1,2 Мпа, для размещения которого не требуется разрешения на строительство» на земельном участке площадью 547 кв.м., расположенного по адресу: Пермский край, Пермский муниципальный округ, п. Кукуштан, ул. Полевая, к дому 11, квартира 1, сообщаю следующее.

МКУ Управление благоустройства Пермского муниципального округа считает возможным предоставление земельного участка согласно приложенной схемы, а также согласовывает пересечение газопроводом автомобильной дороги «Пермь – Екатеринбург» - Кукуштан при соблюдении следующих технических условий.

Требования к проектированию:

1. Разработать проект строительства газопровода пересекаемого автомобильную дорогу «Пермь – Екатеринбург» - Кукуштан, с учетом расстояния от подошвы насыпи до границы охранной зоны газопровода не менее 3-х метров;
2. Согласовать рабочие чертежи с МКУ Управление благоустройства Пермского муниципального округа;
3. Согласовать прохождение коммуникаций с собственниками земельных участков, смежными землепользователями и владельцами сетей в зоне проектирования и производства работ;
4. Пересечение автодороги выполнить методом горизонтально-направленного бурения;
5. Участок инженерных коммуникаций на переходе через автодорогу выполнить в защитном кожухе (футляре);






296-25-21

Дровосеков Александр Александрович

Начальник



Н.А. ТЕТЕНОВА

6. Переход газопровода через автодорогу по завершении ее строительства должна удовлетворять требованиям СП 62.13330.2011 (актуализированная редакция):

7. Угол пересечения газопровода должен быть, как правило, 90 град., но в любом случае не менее 60 град. согласно п. 5.5.6 СП 62.13330.2011;

8. Концы футляра вывести на расстояние согласно п. 5.5.3 СП 62.13330.2011;

9. Расстояние от верха футляра до верха покрытия дороги должно составлять не менее 1,5 м, а в выемках и нулевых отметках, кроме того, не менее 0,6 м от дна кювета, водотводной канавы и дренажа;

7. В месте пересечения газопровода с автодорогой проектом предусмотреть установку знаков «Остановка запрещена» с каждой стороны дороги на расстоянии от крайней нитки технологического коридора до и после пересечения с указанием границ действия знаков;

8. В проектной документации предусмотреть восстановление элементов автодороги и полосы отвода.

Требования к производству работ:

1. Проводить работы по прокладке газопровода разрешено строго после получения согласования и разрешения на производство земляных работ (разрешения на строительство);

2. Перед началом и после окончания производства работ уведомить МКУ Управления благоустройства Лермского муниципального округа;

3. Для обеспечения безопасности дорожного движения при производстве работ не допускать выноса грязи на проезжую часть автомобильной дороги, в случае попадания грязи и строительного мусора – обеспечить немедленную очистку покрытия автомобильной дороги;

4. Выполненные работы по прокладке коммуникации сдать представителю МКУ Управления благоустройства Лермского муниципального округа, получить справку о выполнении технических условий.

В случае невыполнения хотя бы одного из вышеуказанных пунктов, технические условия будут отозваны.

Технические условия действительны в течение 12 месяцев.